

# PUZ PLAN URBANISTIC ZONAL

MUN. TG-JIU, STR. FRĂȘINETULUI, F.N, JUD. GORJ  
 BENEFICIARI: STOICHIN ELEODOR, STOICHIN CIPRIAN, STOICHIN FILOFTIA

# 1

## ÎNCADRAREA ÎN ZONĂ



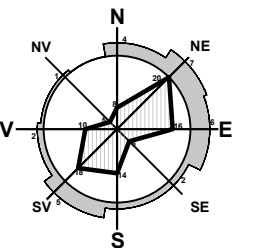
### LEGENDĂ:

- LIMITE**  
 ■ TERENURI STUDIATE  
 NR. CAD. 59099, 59100, 59101  
 — LIMITĂ PARCELE  
 — LIMITĂ INTRAVILAN

- ZONIFICARE**  
 (CONFORM P.U.G. APROBAT)
- L - ZONĂ LOCUINȚE INDIVIDUALE ȘI FUNCȚIUNI COMPLEMENTARE
  - IS - ZONĂ INSTITUȚII PUBLICE ȘI SERVICII INCLUSIV BISERICI ȘI CIMITIRE
  - S - ZONĂ CU DESTINAȚIE SPECIALĂ
  - TF - ZONĂ TERENURI FORESTIERE

- CIRCULAȚII**  
 ■ CC - ZONĂ CĂI DE COMUNICAȚIE ȘI CONSTRUCȚII AFERENTE

- CONSTRUCȚII**  
 ■ CLĂDIRI EXISTENTE



**S.C. Arhitori s.r.l.**  
**Arhitecți și Ingineri asociați**  
 Municipiul Tg-Jiu, Strada Iosif Keber, Nr. 1, Tel/Fax 0353/401222

| Specificație | Nume                | Semnătura | scara:  |
|--------------|---------------------|-----------|---------|
| Șef proiect: | Urb. Fintînă Marian |           | 1:5000  |
| Proiectat:   | Urb. Fintînă Marian |           | data:   |
| Desenat:     | Urb. Fintînă Marian |           | 05.2024 |

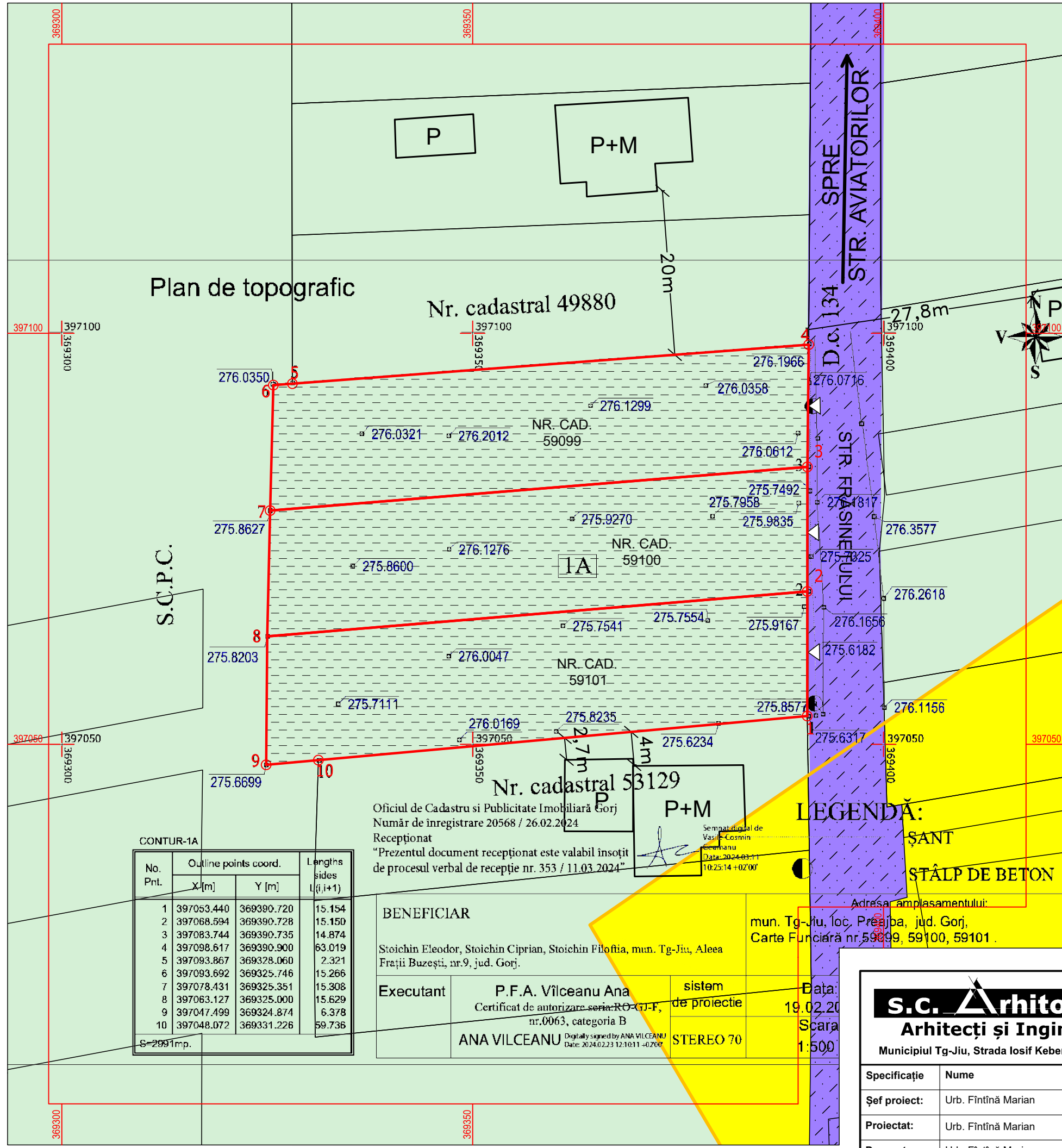
|                |   |               |                           |
|----------------|---|---------------|---------------------------|
| beneficiar:    | STOICHIN ELEODOR, STOICHIN CIPRIAN, STOICHIN FILOFTIA   | pr. nr.:      | 26/2024                   |
| amplasament:   | MUN. TÂRGU JIU, STR. FRĂȘINETULUI, F.N., JUD. GORJ      | faza:         | P.U.Z.                    |
| titlu proiect: | ELABORARE P.U.Z. PENTRU CONSTRUIRE LOCUINȚE INDIVIDUALE | titlu planșă: | PLAN DE ÎNCADRARE ÎN ZONĂ |
|                |   | planșă:       | 01                        |

# PUZ PLAN URBANISTIC ZONAL

MUN. TG-JIU, STR. FRĂȘINETULUI, F.N, JUD. GORJ  
 BENEFICIARI: STOICHIN ELEODOR,  
 STOICHIN CIPRIAN, STOICHIN FILOFTIA

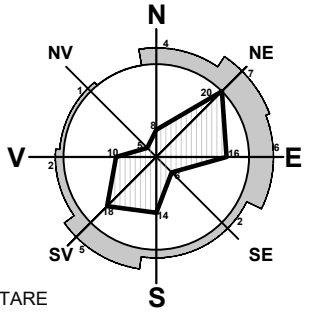
## 2

### SITUAȚIA EXISTENTĂ



#### LEGENDĂ:

- LIMITE**
- LIMITĂ TERENURI STUDIATE
  - LIMITĂ PARCELE
  - LIMITĂ INTRAVILAN EXISTENT
- ZONIFICARE (CONFORM P.U.G. APROBAT)**
- L - ZONĂ LOCUINȚE INDIVIDUALE ȘI FUNCȚIUNI COMPLEMENTARE
  - TEREN EXTRAVILAN
- CIRCULAȚII**
- ZONĂ CĂI DE COMUNICAȚIE RUTIERĂ ȘI AMENAJĂRI AFERENTE EXISTENTE/REGLEMENTATE
  - DRUM DE PĂMÂNT
- CATEGORIE DE FOLOSINȚĂ TEREN**
- ARABIL
- ACCESSE**
- ACCES PE PROPRIETATE



#### LEGENDĂ:

- ȘANT
- STĂLP DE BETON

CONTUR-1A

| No. Pnt. | Outline points coord. |            | Lengths sides L <sub>(i,i+1)</sub> |
|----------|-----------------------|------------|------------------------------------|
|          | X [m]                 | Y [m]      |                                    |
| 1        | 397053.440            | 369390.720 | 15.154                             |
| 2        | 397068.594            | 369390.728 | 15.150                             |
| 3        | 397083.744            | 369390.735 | 14.874                             |
| 4        | 397098.617            | 369390.900 | 63.019                             |
| 5        | 397093.867            | 369328.060 | 2.321                              |
| 6        | 397093.692            | 369325.746 | 15.266                             |
| 7        | 397078.431            | 369325.351 | 15.308                             |
| 8        | 397063.127            | 369325.000 | 15.629                             |
| 9        | 397047.499            | 369324.874 | 6.378                              |
| 10       | 397048.072            | 369331.226 | 59.736                             |

S=2991mp.

Oficiul de Cadastru și Publicitate Imobiliară Gorj  
 Număr de înregistrare 20568 / 26.02.2024  
 Recepționat  
 "Prezentul document recepționat este valabil însoțit de procesul verbal de recepție nr. 353 / 11.03.2024"

**BENEFICIAR**  
 Stoichin Eleodor, Stoichin Ciprian, Stoichin Filoftia, mun. Tg-Jiu, Aleea Frații Buzești, nr.9, jud. Gorj.

**Executant** P.F.A. Vilceanu Ana  
 Certificat de autorizare seria: RO-TJ-F, nr.0063, categoria B  
**ANA VILCEANU**  
 Digitally signed by ANA VILCEANU  
 Date: 2024.02.23 12:10:11 +0200

**sistem de proiectie** STEREO 70  
**Data:** 19.02.2024  
**Scara:** 1:500

mun. Tg-Jiu, loc. Preașa, jud. Gorj,  
 Carte Funciara nr. 59099, 59100, 59101.

**S.c. Arhitecti s.r.l.**  
**Arhitecți și Ingineri asociați**  
 Municipiul Tg-Jiu, Strada Iosif Keber, Nr. 1, Tel/Fax 0353/401222

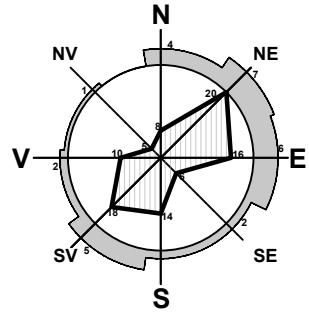
| Specificație | Nume                | Semnătura | scara:        |
|--------------|---------------------|-----------|---------------|
| Șef proiect: | Urb. Fintînă Marian |           | 1:500         |
| Proiectat:   | Urb. Fintînă Marian |           | data: 05.2024 |
| Desenat:     | Urb. Fintînă Marian |           |               |

|                |   |               |                    |
|----------------|---|---------------|--------------------|
| beneficiar:    | STOICHIN ELEODOR, STOICHIN CIPRIAN, STOICHIN FILOFTIA   | pr. nr.:      | 26/2024            |
| amplasament:   | MUN. TÂRGU JIU, STR. FRĂȘINETULUI, F.N., JUD. GORJ      | faza:         | P.U.Z.             |
| titlu proiect: | ELABORARE P.U.Z. PENTRU CONSTRUIRE LOCUINȚE INDIVIDUALE | titlu planșă: | SITUAȚIA EXISTENTĂ |
|                |   | planșă:       | 02                 |

#### COORDONATE RADIATE TERENURI STUDIATE

| Nr. Pct. | X [m]      | Y [m]      |
|----------|------------|------------|
| 1        | 397053.440 | 369390.720 |
| 2        | 397068.594 | 369390.728 |
| 3        | 397083.744 | 369390.735 |
| 4        | 397098.617 | 369390.900 |
| 5        | 397093.867 | 369328.060 |
| 6        | 397093.692 | 369325.746 |
| 7        | 397078.431 | 369325.351 |
| 8        | 397063.127 | 369325.000 |
| 9        | 397047.499 | 369324.874 |
| 10       | 397048.072 | 369331.226 |

Suprafață studiată = 2991 mp



# PUZ PLAN URBANISTIC ZONAL

MUN. TG-JIU, STR. FRĂȘINETULUI, F.N, JUD. GORJ  
 BENEFICIARI: STOICHIN ELEODOR,  
 STOICHIN CIPRIAN, STOICHIN FILOFTIA

## 3

### REGLEMENTĂRI URBANISTICE - ZONIFICARE

#### LEGENDĂ:

##### LIMITE

- LIMITĂ TERENURI STUDIATE
- NR. CAD. 59099, 59100, 59101
- LIMITĂ PARCELE
- LIMITĂ INTRAVILAN EXISTENT
- LIMITĂ INTRAVILAN PROPUȘ

##### ZONIFICARE

(CONFORM P.U.G. APROBAT)

- L - ZONĂ LOCUINȚE INDIVIDUALE ȘI FUNCȚIUNI COMPLEMENTARE
- TEREN EXTRAVILAN
- SUBZONĂ SPAȚII VERZI - PROPUȘ
- SUBZONĂ MIXTĂ SPAȚII VERZI ȘI ALEI CAROSABILE/PIETONALE - PROPUȘ

##### CIRCULAȚII

- ZONĂ CĂI DE COMUNICAȚIE RUTIERĂ ȘI AMENAJĂRI AFERENTE EXISTENTE/REGLEMENTATE

**CONSTRUCȚII**  
 SUPRAFAȚA DE TEREN EDIFICABILĂ

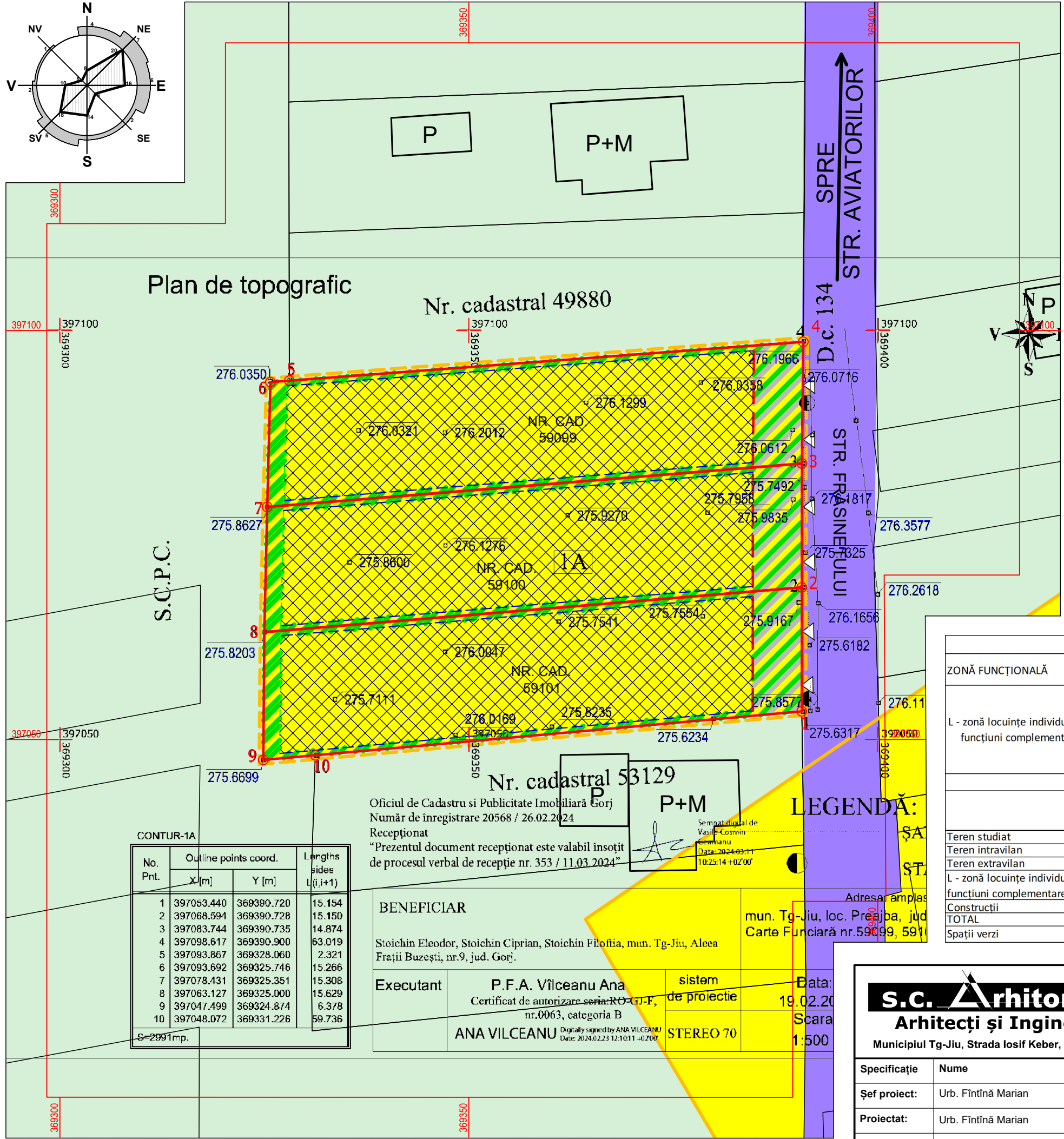
**ACCESSE**  
 ACCES PE PROPRIETATE

**RETRAGERI**  
 LATERALE (0.6m, c.f. art. 612 Cod Civil)  
 POSTERIOR (2.0m)  
 STRADAL (6.0m față de aliniament)

#### COORDONATE RADIATE TERENURI STUDIATE

| Nr. Pct. | X [m]      | Y [m]      |
|----------|------------|------------|
| 1        | 397053.440 | 369390.720 |
| 2        | 397068.594 | 369390.728 |
| 3        | 397083.744 | 369390.735 |
| 4        | 397098.617 | 369390.900 |
| 5        | 397093.867 | 369328.060 |
| 6        | 397093.692 | 369325.746 |
| 7        | 397078.431 | 369325.351 |
| 8        | 397063.127 | 369325.000 |
| 9        | 397047.499 | 369324.874 |
| 10       | 397048.072 | 369331.226 |

Suprafață studiată = 2991 mp



Plan de topografic

Nr. cadastral 49880

S.C.P.C.

Nr. cadastral 53129

Oficiu de Cadastru și Publicitate Imobiliară Gorj  
 Număr de înregistrare 20568 / 26.02.2024

Recepționat  
 "Prezentul document recepționat este valabil însoțit de procesul verbal de recepție nr. 353 / 11.03.2024"

| No. Pnt. | Outline points coord. |            | Lengths sides L <sub>(i,j+1)</sub> |
|----------|-----------------------|------------|------------------------------------|
|          | X [m]                 | Y [m]      |                                    |
| 1        | 397053.440            | 369390.720 | 15.154                             |
| 2        | 397068.594            | 369390.728 | 15.150                             |
| 3        | 397083.744            | 369390.735 | 14.874                             |
| 4        | 397098.617            | 369390.900 | 63.019                             |
| 5        | 397093.867            | 369328.060 | 2.321                              |
| 6        | 397093.692            | 369325.746 | 15.266                             |
| 7        | 397078.431            | 369325.351 | 15.308                             |
| 8        | 397063.127            | 369325.000 | 15.629                             |
| 9        | 397047.499            | 369324.874 | 6.378                              |
| 10       | 397048.072            | 369331.226 | 59.736                             |

S=2991mp.

**BENEFICIAR**  
 Stoichin Eleodor, Stoichin Ciprian, Stoichin Filoftia, mun. Tg-Jiu, Aleea Frații Buzești, nr.9, jud. Gorj.

**Executant**  
 P.F.A. Vilceanu Ana  
 Certificat de autorizare seria: RO-TJ-F, nr.0063, categoria B  
 ANA VILCEANU  
 Digitally signed by ANA VILCEANU  
 Date: 2024.02.23 12:10:11 +02:00

**sistem de proiectie**  
 STEREO 70  
**Data:**  
 19.02.2024  
**Scara:**  
 1:500

#### LEGENDĂ:

| ZONĂ FUNCȚIONALĂ   | INDICI URBANISTICI     |                  |        |        | Retrageri (laturile nespecificate c.f. Cod Civil)   |
|--|------------------------|------------------|--------|--------|---|
|  | H max comișă/streașină | H max coamă/atic | P.O.T. | C.U.T. |   |
| L - zonă locuințe individuale și funcțiuni complementare | 9.0                    | 12.0             | 35     | 1.05   | Stradal (6.0m față de aliniament)<br>Laterale (0.6m, c.f. art. 612 Cod Civil)<br>Posterior (2.0m) |

|  | BILANȚ TERITORIAL |        |          |        |                |        |          |        |                |        |       |     |
|--|-------------------|--------|----------|--------|----------------|--------|----------|--------|----------------|--------|-------|-----|
|  | nr. cad. 59099    |        |          |        | nr. cad. 59100 |        |          |        | nr. cad. 59101 |        |       |     |
|  | EXISTENT          | PROPUȘ | EXISTENT | PROPUȘ | EXISTENT       | PROPUȘ | EXISTENT | PROPUȘ | EXISTENT       | PROPUȘ |       |     |
| Teren studiat  | 982               | 100    | 982      | 100    | 997            | 100    | 997      | 100    | 1012           | 100    | 1012  | 100 |
| Teren intravilan   | 0                 | 100    | 982      | 100    | 0              | 0.0    | 997      | 100    | 0              | 100    | 1012  | 100 |
| Teren extravilan   | 982               | 0      | 0        | 0      | 997            | 100.0  | 0        | 0.0    | 1012           | 0      | 0     | 0   |
| L - zonă locuințe individuale și funcțiuni complementare | 0                 | 0      | 982      | 100    | 0              | 0.0    | 997      | 100    | 0              | 0      | 1012  | 100 |
| Construcții  | 0                 | 0      | 344      | 35     | 0              | 0      | 349      | 35     | 0              | 0      | 354   | 35  |
| TOTAL  | 982               | 100    | 982      | 100    | 997            | 100    | 997      | 100    | 1012           | 100    | 1012  | 100 |
| Spații verzi   | 0                 | 0      | 98.2     | 10     | 0              | 0      | 99.7     | 10     | 0              | 0      | 101.2 | 10  |

**S.c. Arhitecti s.r.l.**  
**Arhitecți și Ingineri asociați**  
 Municipiul Tg-Jiu, Strada Iosif Keber, Nr. 1, Tel/Fax 0353/401222

| Specificație | Nume                | Semnătura | scara:           |
|--------------|---------------------|-----------|------------------|
| Șef proiect: | Urb. Fintînă Marian |           | 1:500            |
| Proiectat:   | Urb. Fintînă Marian |           | data:<br>05.2024 |
| Desenat:     | Urb. Fintînă Marian |           |                  |

|                |   |               |                                       |
|----------------|---|---------------|---------------------------------------|
| beneficiar:    | STOICHIN ELEODOR, STOICHIN CIPRIAN, STOICHIN FILOFTIA   | pr. nr.:      | 26/2024                               |
| amplasament:   | MUN. TÂRGU JIU, STR. FRĂȘINETULUI, F.N., JUD. GORJ      | faza:         | P.U.Z.                                |
| titlu proiect: | ELABORARE P.U.Z. PENTRU CONSTRUIRE LOCUINȚE INDIVIDUALE | titlu planșă: | REGLEMENTĂRI URBANISTICE - ZONIFICARE |
|                |   | planșă:       | 03                                    |

# PUZ PLAN URBANISTIC ZONAL

MUN. TG-JIU, STR. FRĂSINETULUI, F.N, JUD. GORJ  
 BENEFICIARI: STOICHIN ELEODOR,  
 STOICHIN CIPRIAN, STOICHIN FILOFTIA

# 4

REGLEMENTĂRI - ECHIPAREA TEHNICO - EDILITARĂ

## LEGENDĂ:

### LIMITE

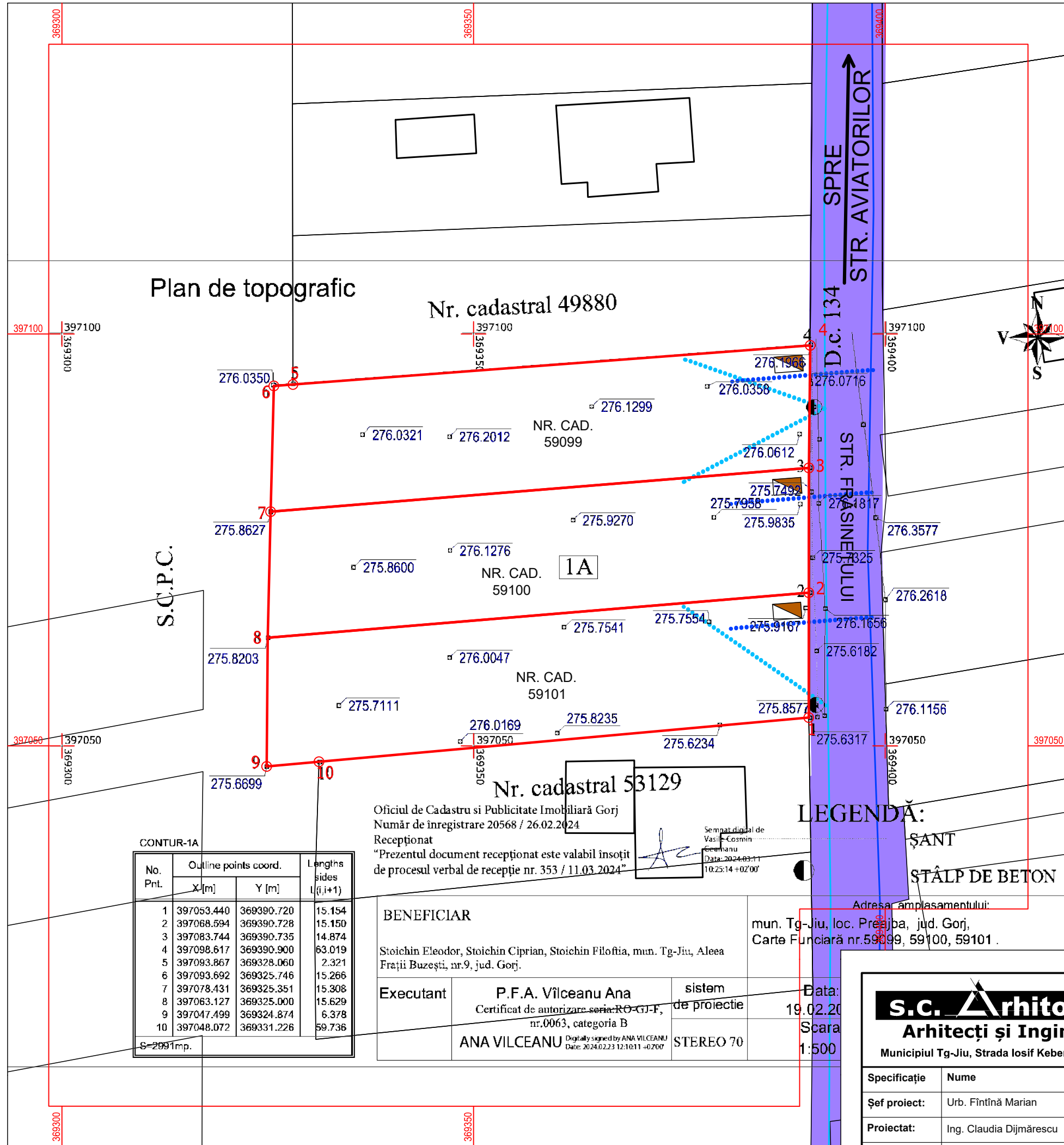
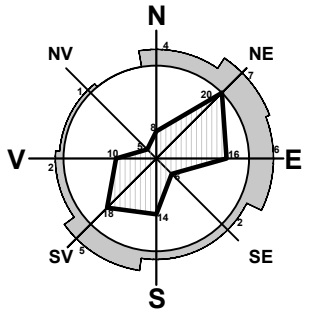
- LIMITĂ TERENURI STUDIATE
- NR. CAD. 59099, 59100, 59101
- LIMITĂ PARCELE

### CIRCULAȚII

- ZONĂ CĂI DE COMUNICAȚIE RUTIERĂ ȘI AMENAJĂRI AFERENTE EXISTENTE/REGLEMENTATE

### REȚELE TEHNICO-EDILITARE

- REȚEA DE APĂ POTABILĂ - EXISTENT
- RACORD APĂ POTABILĂ - PROPUS
- L.E.A. 0.4KV - EXISTENT
- RACORD L.E.A. 0.4KV - PROPUS
- BAZIN ETANȘ VIDANJABIL



Plan de topografic

Nr. cadastral 49880

S.C.P.C.

Nr. cadastral 53129

Oficiu de Cadastru și Publicitate Imobiliară Gorj  
 Număr de înregistrare 20568 / 26.02.2024

Recepționat  
 "Prezentul document recepționat este valabil însoțit de procesul verbal de recepție nr. 353 / 11.03.2024"

Semnat digital de  
 Vasile Cosmin  
 Geamanu  
 Data: 2024.03.11  
 10:25:14 +02'00'

## LEGENDĂ:

ȘANT  
 STĂLP DE BETON

Adresa amplasamentului:

mun. Tg-Jiu, loc. Preajba, jud. Gorj,  
 Carte Funciară nr. 59099, 59100, 59101.

CONTUR-1A

| No. Pnt. | Outline points coord. |            | Lengths sides L <sub>(i,j+1)</sub> |
|----------|-----------------------|------------|------------------------------------|
|          | X [m]                 | Y [m]      |                                    |
| 1        | 397053.440            | 369390.720 | 15.154                             |
| 2        | 397068.594            | 369390.728 | 15.150                             |
| 3        | 397083.744            | 369390.735 | 14.874                             |
| 4        | 397098.617            | 369390.900 | 63.019                             |
| 5        | 397093.867            | 369328.060 | 2.321                              |
| 6        | 397093.692            | 369325.746 | 15.266                             |
| 7        | 397078.431            | 369325.351 | 15.308                             |
| 8        | 397063.127            | 369325.000 | 15.629                             |
| 9        | 397047.499            | 369324.874 | 6.378                              |
| 10       | 397048.072            | 369331.226 | 59.736                             |

S=2991mp.

### BENEFICIAR

Stoichin Eleodor, Stoichin Ciprian, Stoichin Filoftia, mun. Tg-Jiu, Aleea Frații Buzești, nr.9, jud. Gorj.

### Executant

P.F.A. Vilceanu Ana  
 Certificat de autorizare seria: RO-GJ-F,  
 nr.0063, categoria B  
 ANA VILCEANU  
Digitally signed by ANA VILCEANU  
 Date: 2024.02.23 12:10:11 +0200'

### sistem de proiectie

STEREO 70

### Data:

19.02.2024

### Scara:

1:500

**S.c. Arhitecti s.r.l.**  
**Arhitecți și Ingineri asociați**  
 Municipiul Tg-Jiu, Strada Iosif Keber, Nr. 1, Tel/Fax 0353/401222

| Specificație | Nume                    | Semnătura | scara:           |
|--------------|-------------------------|-----------|------------------|
| Șef proiect: | Urb. Fintină Marian     |           | 1:500            |
| Proiectat:   | Ing. Claudia Dijmărescu |           | data:<br>05.2024 |
| Desenat:     | Urb. Fintină Marian     |           |                  |

### COORDONATE RADIATE TERENURI STUDIATE

| Nr. Pct. | X [m]      | Y [m]      |
|----------|------------|------------|
| 1        | 397053.440 | 369390.720 |
| 2        | 397068.594 | 369390.728 |
| 3        | 397083.744 | 369390.735 |
| 4        | 397098.617 | 369390.900 |
| 5        | 397093.867 | 369328.060 |
| 6        | 397093.692 | 369325.746 |
| 7        | 397078.431 | 369325.351 |
| 8        | 397063.127 | 369325.000 |
| 9        | 397047.499 | 369324.874 |
| 10       | 397048.072 | 369331.226 |

Suprafață studiată = 2991 mp

|                |   |               |  |
|----------------|---|---------------|--|
| beneficiar:    | STOICHIN ELEODOR, STOICHIN CIPRIAN, STOICHIN FILOFTIA   | pr. nr.:      | 26/2024                                    |
| amplasament:   | MUN. TÂRGU JIU, STR. FRĂSINETULUI, F.N., JUD. GORJ      | faza:         | P.U.Z.                                     |
| titlu proiect: | ELABORARE P.U.Z. PENTRU CONSTRUIRE LOCUINȚE INDIVIDUALE | titlu planșă: | REGLEMENTĂRI - ECHIPAREA TEHNICO-EDILITARĂ |
|                |   | planșă:       | 04   |

# PUZ PLAN URBANISTIC ZONAL

MUN. TG-JIU, STR. FRĂSINETULUI, F.N, JUD. GORJ  
 BENEFICIARI: STOICHIN ELEODOR,  
 STOICHIN CIPRIAN, STOICHIN FILOFTIA



## ILUSTRARE URBANISTICĂ

### LEGENDĂ:

#### LIMITE

- LIMITĂ TERENURI STUDIATE
- NR. CAD. 59099, 59100, 59101
- LIMITĂ PARCELE

#### CIRCULAȚII

- CAROSABIL, ÎMBRĂCĂMINTE ASFALTICĂ - PROPUȘ
- TROTUAR, ÎMBRĂCĂMINTE ASFALTICĂ - PROPUȘ

#### CONSTRUCȚII

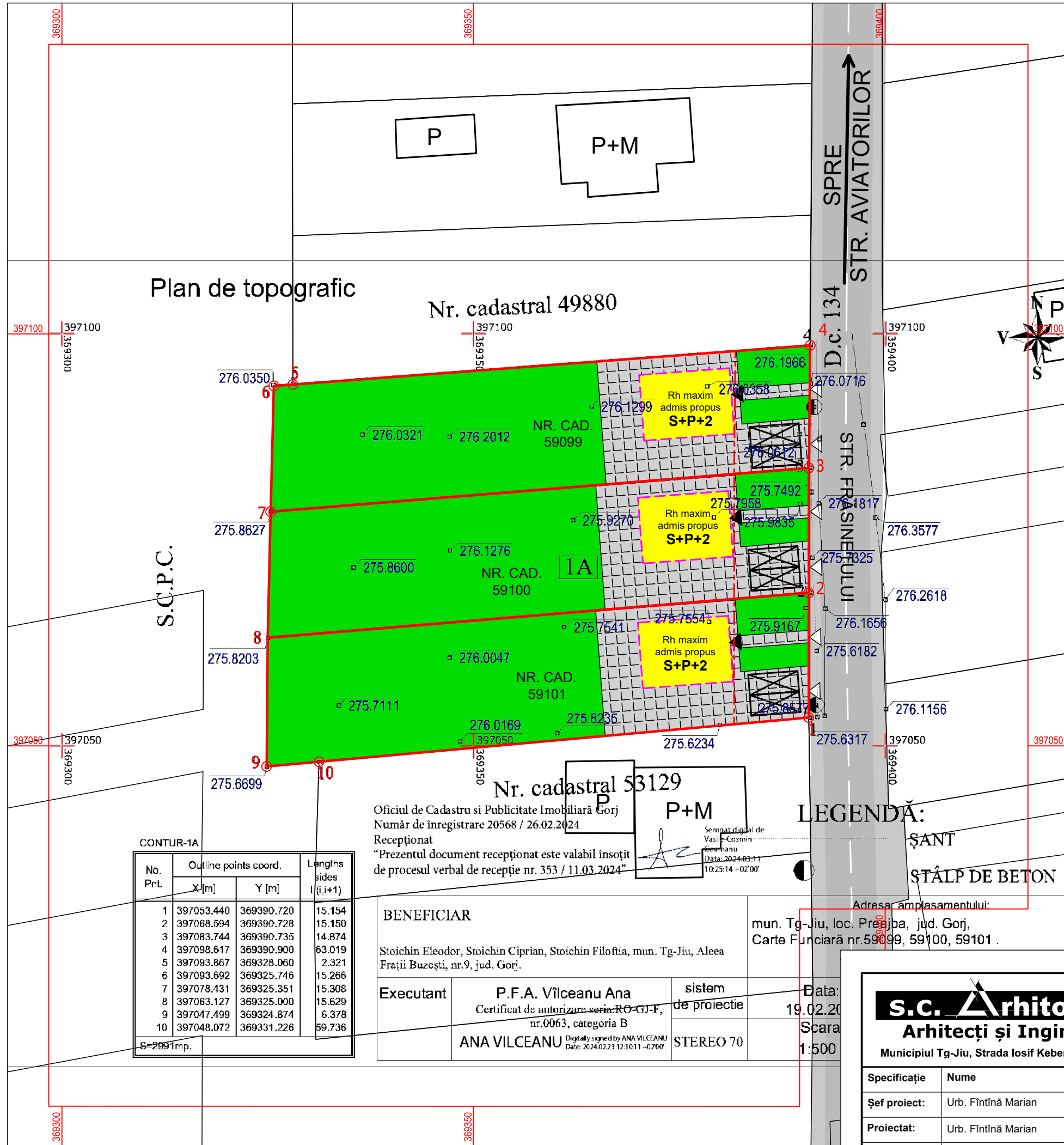
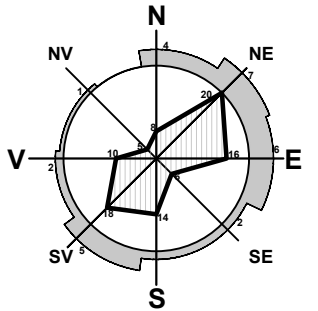
- LOCUINȚE PROPUȘE
- ALINIERE PROPUȘĂ

#### ACCES

- ACCES PE PROPRIETATE
- ACCES ÎN CLĂDIRE

#### ALTELE

- SPAȚIU VERDE
- SPAȚIU PAVAT/BETONAT/ASFALTAT
- LOC DE PARCARE (6.0m x 2.5m)



Plan de topografic

Nr. cadastral 49880

S.C.P.C.

Nr. cadastral 53129

Oficiu de Cadastru și Publicitate Imobiliară Gorj  
 Număr de înregistrare 20568 / 26.02.2024  
 Recepționat  
 "Prezentul document recepționat este valabil însoțit de procesul verbal de recepție nr. 353 / 11.03.2024"

ȘANT  
 STĂLP DE BETON

### LEGENDĂ:

ȘANT  
 STĂLP DE BETON

CONTUR-1A

| No. Pnt. | Outline points coord. |            | Lengths sides L <sub>(i,j+1)</sub> |
|----------|-----------------------|------------|------------------------------------|
|          | X [m]                 | Y [m]      |                                    |
| 1        | 397053.440            | 369390.720 | 15.154                             |
| 2        | 397068.594            | 369390.728 | 15.150                             |
| 3        | 397083.744            | 369390.735 | 14.874                             |
| 4        | 397098.617            | 369390.900 | 63.019                             |
| 5        | 397093.867            | 369328.060 | 2.321                              |
| 6        | 397093.692            | 369325.746 | 15.266                             |
| 7        | 397078.431            | 369325.351 | 15.308                             |
| 8        | 397063.127            | 369325.000 | 15.629                             |
| 9        | 397047.499            | 369324.874 | 6.378                              |
| 10       | 397048.072            | 369331.226 | 59.736                             |

S=2991mp.

#### BENEFICIAR

Stoichin Eleodor, Stoichin Ciprian, Stoichin Filoftia, mun. Tg-Jiu, Aleea Frații Buzești, nr.9, jud. Gorj.

#### Executant

P.F.A. Vilceanu Ana  
 Certificat de autorizare seria: RO-GJ-F, nr.0063, categoria B  
 ANA VILCEANU  
Digitally signed by ANA VILCEANU Date: 2024.02.23 12:10:11 +0200

#### sistem de proiectie

STEREO 70

Adresa amplasamentului:  
 mun. Tg-Jiu, loc. Preajba, jud. Gorj,  
 Carte Funciară nr. 59099, 59100, 59101.

Data: 19.02.2024  
 Scara: 1:500

**S.c. Arhitecti s.r.l.**  
**Arhitecți și Ingineri asociați**  
 Municipiul Tg-Jiu, Strada Iosif Keber, Nr. 1, Tel/Fax 0353/401222

| Specificație | Nume                | Semnătura | scara:        |
|--------------|---------------------|-----------|---------------|
| Șef proiect: | Urb. Fintină Marian |           | 1:500         |
| Proiectat:   | Urb. Fintină Marian |           | data: 05.2024 |
| Desenat:     | Urb. Fintină Marian |           |               |

#### COORDONATE RADIATE TERENURI STUDIATE

| Nr. Pct. | X [m]      | Y [m]      |
|----------|------------|------------|
| 1        | 397053.440 | 369390.720 |
| 2        | 397068.594 | 369390.728 |
| 3        | 397083.744 | 369390.735 |
| 4        | 397098.617 | 369390.900 |
| 5        | 397093.867 | 369328.060 |
| 6        | 397093.692 | 369325.746 |
| 7        | 397078.431 | 369325.351 |
| 8        | 397063.127 | 369325.000 |
| 9        | 397047.499 | 369324.874 |
| 10       | 397048.072 | 369331.226 |

Suprafață studiată = 2991 mp

|                |   |               |                       |
|----------------|---|---------------|-----------------------|
| beneficiar:    | STOICHIN ELEODOR, STOICHIN CIPRIAN, STOICHIN FILOFTIA   | pr. nr.:      | 26/2024               |
| amplasament:   | MUN. TÂRGU JIU, STR. FRĂSINETULUI, F.N., JUD. GORJ      | faza:         | P.U.Z.                |
| titlu proiect: | ELABORARE P.U.Z. PENTRU CONSTRUIRE LOCUINȚE INDIVIDUALE | titlu planșă: | ILUSTRARE URBANISTICĂ |
|                |   | planșă:       | 06                    |